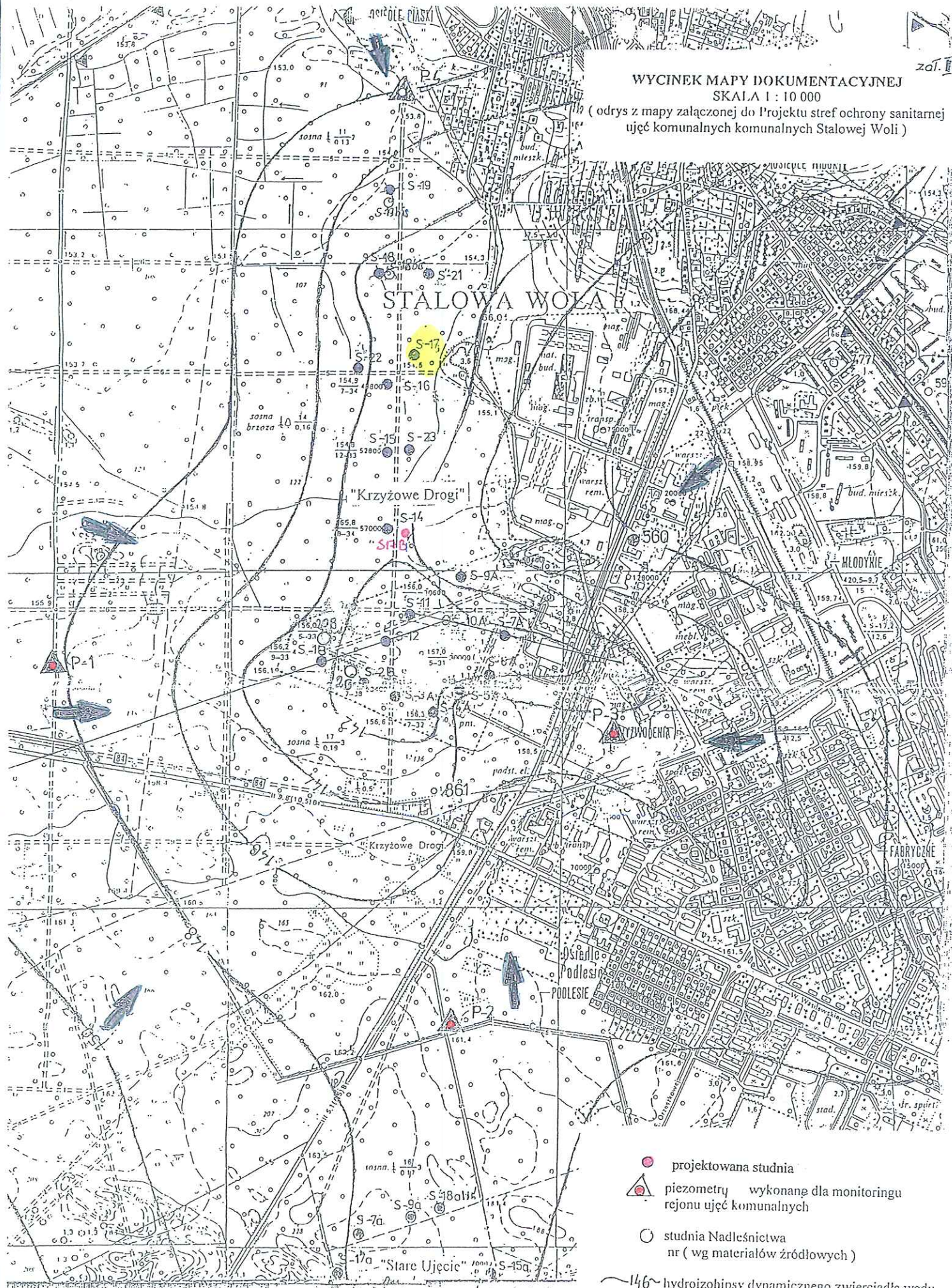






WYCINEK MAPY DOKUMENTACYJNEJ
SKALA 1 : 10 000

(odrys z mapy załączonej do Projektu stref ochrony sanitarnej
ujęć komunalnych komunalnych Stalowej Woli)



-  projektowana studnia
-  piezometry wykonany dla monitoringu rejonu ujęć komunalnych
-  studnia Nadleśnictwa nr (wg materiałów źródłowych)

~146~ hydroizohipsy dynamicznego zwierciadła wody wg „Projektu stref ochronnych ujęć komunalnych”

 kierunek splywu wód podziemnych

S-17 - studnia do likwidacji